

*Ministero per i Beni e le Attività Culturali e per il Turismo*

*Archivio di Stato di Trapani*

**COMMISSIONI CIRCONDARIALI PER  
L'ENFITEUSI DEI BENI RURALI  
ECCLESIASTICI DI TRAPANI  
CARTOGRAFIA**

**ELENCO**

**(1840 - 1877)**

***Carte 124***

Redazione 2008 /revisione 2019

A cura di Caterina Tumbarello; G. Macaluso

Relazione tecnico-conservativa del 2019 a cura della dott.ssa Fulvia Bartolone

## SOMMARIO

<i>Elenco</i>	<i>pag. 1</i>
<i>Indice degli agrimensori</i>	<i>pag. 27</i>
<i>Relazione tecnico-conservativa</i>	<i>pag. 29</i>
<i>Catalogo delle immagini</i>	

## ELENCO DELLE CARTE PER ORDINE ALFABETICO DI LUOGO

Luogo	Titolo	Descrizione	Data	Descrizione fisica	Numero carta	N. Oggetto Digitale (ID)
<b>Calatafimi</b>	Commissione per l'enfiteusi dei beni rurali ed ecclesiastici, b. 14 fascicolo 91. Schizzo lineare dello Strasatto Giummarella nel territorio di Calatafimi della Chiesa del Ss. Crocifisso.	Schizzo lineare dello Strasatto Giummarella nel territorio di Calatafimi della Chiesa del Ss. Crocifisso. Inchiostro di china.	1865	Cartoncino mm 425x313. Stato di conservazione: buono.	42	<b>3227</b>
<b>Calatafimi</b>	Commissione per l'enfiteusi dei beni rurali ed ecclesiastici, b. 16 fascicolo 112. Pianta topografica dell'ex feudo Chiuse del monastero di Santa Caterina di Calatafimi.	Pianta topografica dell'ex feudo Chiuse del monastero di Santa Caterina di Calatafimi. Scala 1:100. Acquarellata. Fornita di legenda delle vie e spiegazione dei segni.	1864	Cartoncino mm 620x490. Stato di conservazione: buono.	52	<b>3238</b>
<b>Calatafimi</b>	Commissione per l'enfiteusi dei beni rurali ed ecclesiastici, b. 18 fascicolo 136. Pianta topografica dell'ex feudo Arcanso del convento di San Francesco d'Assisi di Calatafimi.	Pianta topografica dell'ex feudo Arcanso del convento di San Francesco d'Assisi di Calatafimi. Scala 1:200. Acquarellata. Fornita di legenda con spiegazione delle lettere.	Salemi, 12 nov. 1864	Cartoncino mm 620x490. Stato di conservazione: buono.	66	<b>3252</b>
<b>Calatafimi</b>	Commissione per l'enfiteusi dei beni rurali ed ecclesiastici, b. 20 fascicolo 189. Pianta topografica dell'ex feudo Anguillara nel territorio di Calatafimi dei Pp. Mercedari di Palermo.	Pianta topografica dell'ex feudo Anguillara nel territorio di Calatafimi dei Pp. Mercedari di Palermo. Acquarellata.	4 lug. 1867	Cartoncino mm 837x588. Stato di conservazione: discreto.	107	<b>3293</b>

Luogo	Titolo	Descrizione	Data	Descrizione fisica	Numero carta	N. Oggetto Digitale (ID)
<b>Calatafimi</b>	Commissione per l'enfiteusi dei beni rurali ed ecclesiastici. Pianta topografica dell'intero territorio di Calatafimi.	Pianta topografica dell'intero territorio di Calatafimi. Scala 1:720 canne siciliane. Inchiostro di china. Fornita di legenda con indicazioni topografiche.	s.d.	Cartoncino mm 820x670. Stato di conservazione: discreto.	120	3306
<b>Castellammare del Golfo</b>	Commissione per l'enfiteusi dei beni rurali ed ecclesiastici, b. 8 fascicolo 59. Ex feudo Balata d'Inici e Poco Robba nel territorio di Castellammare del Golfo del monastero di Sant'Andrea di Trapani.	Ex feudo Balata d'Inici e Poco Robba nel territorio di Castellammare del Golfo del monastero di Sant'Andrea di Trapani. Scala 1:400. Acquarellata. Fornita di spiegazione della nomenclatura in alfabeto e descrizione delle quote.	Alcamo, 6 feb. 1866	Cartoncino mm 995x535. Stato di conservazione: buono.	22	3207
<b>Castellammare del Golfo</b>	Commissione per l'enfiteusi dei beni rurali ed ecclesiastici, b. 17 fascicolo 135. Pianta topografica dell'ex feudo Baida e Valle Xacca nel territorio di Castellammare del Golfo del convento di s. Francesco d'Assise di Monte San Giuliano.	Pianta topografica dell'ex feudo Baida e Valle Xacca nel territorio di Castellammare del Golfo del convento di S. F. d'Assise di Monte S. Giuliano. Acquarellata. Fornita di Tavola Dimostrativa con spiegazione dei colori, delle lettere e dei segni.	Castellammare del Golfo, 07 ago. 1865	Cartoncino mm 760x533. Stato di conservazione: buono.	65	3251
<b>Castelvetrano</b>	Commissione per l'enfiteusi dei beni rurali ed ecclesiastici, b. 1 fascicolo 1. Ex feudo Latomie del monastero della Ss. Annunziata di Castelvetrano.	Ex feudo Latomie del monastero della Ss. Annunziata di Castelvetrano. Scala 1:500. Acquarellata. Fornita di legenda.	1866	Cartoncino mm 420x660. Stato di conservazione: discreto.	1	3186
<b>Castelvetrano</b>	Commissione per l'enfiteusi dei beni rurali ed ecclesiastici, b. 3 fascicolo 13. Fondo sito in c.da Giallonghi nel territorio di Castelvetrano di San Francesco di Paola.	Fondo sito in c.da Giallonghi nel territorio di Castelvetrano di San Francesco di Paola. Scala 1:200. Acquarellata.	1865	Cartoncino mm 475x380. Stato di conservazione: buono.	4	3189

Luogo	Titolo	Descrizione	Data	Descrizione fisica	Numero carta	N. Oggetto Digitale (ID)
<b>Castelvetrano</b>	Commissione per l'enfiteusi dei beni rurali ed ecclesiastici, b. 8 fascicolo 58. Ex feudo Airone di Balatelle e chiuse di Stallone nel territorio di Castelvetrano delle Congrega di S. Filippo Neri.	Ex feudo Airone di Balatelle e chiuse di Stallone nel territorio di Castelvetrano delle Congrega di S. Filippo Neri. Scala 1:400. Acquarellata.	1866	Cartoncino mm 610x470. Stato di conservazione: buono.	21	<b>3206</b>
<b>Castelvetrano</b>	Commissione per l'enfiteusi dei beni rurali ed ecclesiastici, b. 9 fascicolo 65. Ex feudo Mandranova Galesi nel territorio di Castelvetrano del Vescovado di Trapani.	Ex feudo Mandranova Galesi nel territorio di Castelvetrano del Vescovado di Trapani. Scala 1:1000. Acquarellata.	1866	Cartoncino mm 535x385. Stato di conservazione: buono.	25	<b>3210</b>
<b>Castelvetrano</b>	Commissione per l'enfiteusi dei beni rurali ed ecclesiastici, b. 14 fascicolo 90. Pianta topografica del fondo sito in contrada Strasatto del convento di San Domenico di Castelvetrano.	Pianta topografica del fondo sito in contrada Strasatto del convento di San Domenico di Castelvetrano. Scala 1:100. Acquarellata.	1864	Cartoncino mm 595x420. Stato di conservazione: buono.	41	<b>3226</b>
<b>Castelvetrano</b>	Commissione per l'enfiteusi dei beni rurali ed ecclesiastici, b. 15 fascicolo 101. Pianta topografica dell'ex feudo Furonello del monastero Ss. Annunziata di Castelvetrano.	Pianta topografica dell'ex feudo Furonello del monastero Ss. Annunziata di Castelvetrano. Scala 1:500. Acquarellata. Fornita di legende dei confini, misure legali e rendita netta.	1866	Cartoncino mm 724x510. Stato di conservazione: buono.	45	<b>3230</b>
<b>Castelvetrano</b>	Commissione per l'enfiteusi dei beni rurali ed ecclesiastici, b. 17 fascicolo 128. Pianta topografica dell'ex feudo Latomie Bagnatelle della Collegiata di San Pietro di Castelvetrano.	Pianta topografica dell'ex feudo Latomie Bagnatelle della Collegiata di San Pietro di Castelvetrano. Scala 1:200. Acquarellata. Fornita di legenda con spiegazione dei segni.	Santa Ninfa, 19 ago. 1865	Cartoncino mm 515x339. Stato di conservazione: buono.	59	<b>3245</b>

Luogo	Titolo	Descrizione	Data	Descrizione fisica	Numero carta	N. Oggetto Digitale (ID)
<b>Castelvetrano</b>	Commissione per l'enfiteusi dei beni rurali ed ecclesiastici, b. 18 fascicolo 140. Pianta topografica del piccolo Magaggiaro Fontanelle nel territorio di Castelvetrano dell'Oratorio San Filippo Neri di Palermo.	Pianta topografica del piccolo Magaggiaro Fontanelle nel territorio di Castelvetrano dell'Oratorio San Filippo Neri di Palermo. Scala 1:400. Acquarellata. Fornita di legenda con spiegazione dei numeri e delle lettere.	1866	Cartoncino mm 355x245. Stato di conservazione: buono.	67	3253
<b>Castelvetrano</b>	Commissione per l'enfiteusi dei beni rurali ed ecclesiastici, b. 45 fascicolo 192. Pianta topografica del territorio di Castelvetrano.	Pianta topografica del territorio di Castelvetrano. Acquarellata. Fornita di legenda dei numeri.	1863	Cartoncino mm 760x530. Stato di conservazione: buono.	110	3296
<b>Marsala</b>	Commissione per l'enfiteusi dei beni rurali ed ecclesiastici, b. 16 fascicolo 111. Pianta topografica dell'ex feudo Falconieri nel territorio di Marsala di pertinenza del monastero di San Martino delle Scale di Palermo.	Pianta topografica dell'ex feudo Falconieri nel territorio di Marsala di pertinenza del monastero di San Martino delle Scale di Palermo. Scala 1:500. Acquarellata. Fornita di legenda con estensione delle quote.	Trapani, 31 ago. 1865	Cartoncino mm 543x368. Stato di conservazione: buono.	51	3237
<b>Marsala</b>	Commissione per l'enfiteusi dei beni rurali ed ecclesiastici, b. 20 fascicolo 177. Pianta topografica dell'ex feudo Badessa e Badessella del monastero di S. Pietro di Marsala.	Pianta topografica dell'ex feudo Badessa e Badessella del monastero di S. Pietro di Marsala. Scala 1:500. Acquarellata. Fornita di legenda con estensione delle terre.	Trapani, 31 lug. 1865	Cartoncino mm 540x380. Stato di conservazione: buono.	95	3281
<b>Marsala</b>	Commissione per l'enfiteusi dei beni rurali ed ecclesiastici, b. 20 fascicolo 180. Pianta topografica dell'ex feudo Cava di Lupo della Collegiata Chiesa di Marsala.	Pianta topografica dell'ex feudo Cava di Lupo della Collegiata Chiesa di Marsala. Scala 1:200. Acquarellata. Fornita di legenda con estensione delle terre.	Trapani, 6 ago. 1865	Cartoncino mm 525x377. Stato di conservazione: buono.	98	3284

Luogo	Titolo	Descrizione	Data	Descrizione fisica	Numero carta	N. Oggetto Digitale (ID)
<b>Marsala</b>	Commissione per l'enfiteusi dei beni rurali ed ecclesiastici. Pianta topografica del territorio di Marsala.	Pianta topografica del territorio di Marsala. Scala 1:1000. Inchiostro di china e acquarello. Fornita di legenda con spiegazione dei segni e dei numeri.	Trapani, 30 mag. 1855	Cartoncino mm 720x817. Stato di conservazione: discreto.	122	<b>3308</b>
<b>Mazara del Vallo</b>	Commissione per l'enfiteusi dei beni rurali ed ecclesiastici, b. 1 fascicolo 6. Ex feudo Bucarii del monastero di San Michele di Mazara del Vallo.	Ex feudo Bucarii del monastero di san Michele di Mazara del Vallo. Scala 1:1000. Acquarellata. Fornita di spiegazione dei segni.	1865	Cartoncino mm 950x660. Stato di conservazione: discreto.	2	<b>3187</b>
<b>Mazara del Vallo</b>	Commissione per l'enfiteusi dei beni rurali ed ecclesiastici, b. 5 fascicolo 33. Ex feudo Triglia e Scaletta della Mensa Vescovile di Mazara del Vallo.	Ex feudo Triglia e Scaletta della Mensa Vescovile di Mazara del Vallo. Scala 1:300. Acquarellata. Fornita di legenda con spiegazione dei numeri e delle lettere.	1865	Cartoncino mm 760x540. Stato di conservazione: discreto.	8	<b>3193</b>
<b>Mazara del Vallo</b>	Commissione per l'enfiteusi dei beni rurali ed ecclesiastici, b. 7 fascicolo 40. Ex feudo Grieni del monastero di Santa Veneranda di Mazara del Vallo.	Ex feudo Grieni del monastero di Santa Veneranda di Mazara del Vallo. Scala 1:500. Acquarellata. Fornita di spiegazione dei segni e dei muri antichi esistenti.	1865	Cartoncino mm 670x475. Stato di conservazione: buono.	13	<b>3198</b>
<b>Mazara del Vallo</b>	Commissione per l'enfiteusi dei beni rurali ed ecclesiastici, b. 8 fascicolo 52. Pianta topografica della Parecchiata di San Cataldo del monastero di San Michele di Mazara del Vallo.	Pianta topografica della Parecchiata di San Cataldo del monastero di San Michele di Mazara del Vallo. Scala 1:1000. Acquarellata. Fornita di spiegazione delle quote.	1865	Cartoncino mm 540x385. Stato di conservazione: buono.	19	<b>3204</b>

Luogo	Titolo	Descrizione	Data	Descrizione fisica	Numero carta	N. Oggetto Digitale (ID)
<b>Mazara del Vallo</b>	Commissione per l'enfiteusi dei beni rurali ed ecclesiastici, b. 8 fascicolo 57. Ex feudo Chiuse Abbandonate del Vescovado di Mazara del Vallo.	Ex feudo Chiuse Abbandonate del Vescovado di Mazara del Vallo. Scala 1:1000. Acquarellata. Fornita di legenda della spiegazione dei numeri e delle lettere poste nelle quote.	1865	Cartoncino mm 770x540. Stato di conservazione: buono.	20	<b>3205</b>
<b>Mazara del Vallo</b>	Commissione per l'enfiteusi dei beni rurali ed ecclesiastici, b. 10 fascicolo 68. Pianta topografica dell'ex feudo Boturro del monastero di S. Michele di Mazara del Vallo.	Pianta topografica dell'ex feudo Boturro del monastero di S. Michele di Mazara del Vallo. Scala 1:1000. Acquarellata. Fornita di legenda con spiegazione dei segni convenzionali.	Santa Ninfa, 10 lug. 1864	Cartoncino mm 814x640. Stato di conservazione: discreto.	27	<b>3212</b>
<b>Mazara del Vallo</b>	Commissione per l'enfiteusi dei beni rurali ed ecclesiastici, b. 10 fascicolo 69. Pianta topografica dell'ex feudo Ferla del Vescovado di Mazara del Vallo.	Pianta topografica dell'ex feudo Ferla del Vescovado di Mazara del Vallo. Scala 1:1000. Acquarellata. Fornita di legenda dei segni.	25 feb. 1865	Cartoncino mm 747x525. Stato di conservazione: buono.	28	<b>3213</b>
<b>Mazara del Vallo</b>	Commissione per l'enfiteusi dei beni rurali ed ecclesiastici, b. 11 fascicolo 73. Pianta topografica dell'ex feudo Gambini del Vescovado di Mazara del Vallo.	Pianta topografica dell'ex feudo Gambini del Vescovado di Mazara del Vallo. Scala 1:500. Acquarellata. Fornita di spiegazione dei segni.	1866	Cartoncino mm 600x465. Stato di conservazione: buono.	32	<b>3217</b>
<b>Mazara del Vallo</b>	Commissione per l'enfiteusi dei beni rurali ed ecclesiastici, b. 12 fascicolo 76. Pianta topografica dell'ex feudo Chelbi Minore del Vescovado di Mazara del Vallo.	Pianta topografica dell'ex feudo Chelbi Minore del Vescovado di Mazara del Vallo. Scala 1:500. Acquarellata.	1866	Cartoncino mm 770x487. Stato di conservazione: buono.	33	<b>3218</b>



Luogo	Titolo	Descrizione	Data	Descrizione fisica	Numero carta	N. Oggetto Digitale (ID)
<b>Mazara del Vallo</b>	Commissione per l'enfiteusi dei beni rurali ed ecclesiastici, b. 12 fascicolo 77. Pianta topografica dell'ex feudo Gilletto di Mazara del Vallo.	Pianta topografica dell'ex feudo Gilletto di Mazara del Vallo. Scala 1:1000. Acquarellata.	1866	Cartoncino mm 770x533. Stato di conservazione: buono.	35	<b>3220</b>
<b>Mazara del Vallo</b>	Commissione per l'enfiteusi dei beni rurali ed ecclesiastici, b. 14 fascicolo 88. Ex feudo Calamita del Vescovado di Mazara del Vallo.	Ex feudo Calamita del Vescovado di Mazara del Vallo. Scala1:300. Acquarellata.	1864	Cartoncino mm 598x475. Stato di conservazione: discreto.	39	<b>3224</b>
<b>Mazara del Vallo</b>	Commissione per l'enfiteusi dei beni rurali ed ecclesiastici, b. 14 fascicolo 89. Ex feudo Ramisella del Vescovado di Mazara del Vallo.	Ex feudo Ramisella del Vescovado di Mazara del Vallo. Scala1:1000. Acquarellata.	1865	Cartoncino mm 595x475. Stato di conservazione: discreto.	40	<b>3225</b>
<b>Mazara del Vallo</b>	Commissione per l'enfiteusi dei beni rurali ed ecclesiastici, b. 15 fascicolo 95. Pianta topografica dell'ex feudo Delia del Vescovado di Mazara del Vallo..	Pianta topografica dell'ex feudo Delia del Vescovado di Mazara del Vallo. Scala 1:500. Acquarellata. Legenda con spiegazione dei segni.	1866	Cartoncino mm 600x475. Stato di conservazione: buono.	44	<b>3229</b>
<b>Mazara del Vallo</b>	Commissione per l'enfiteusi dei beni rurali ed ecclesiastici, b. 16 fascicolo 106. Pianta topografica della Parecchiata Sant'Agata della Chiesa Cattedrale di Mazara del Vallo.	Pianta topografica della Parecchiata Sant'Agata della Chiesa Cattedrale di Mazara del Vallo. Scala 1:1000. Acquarellata. Fornita di legenda delle strade, pozzi e magazzino.	1866	Cartoncino mm 543x388. Stato di conservazione: buono.	48	<b>3233</b>

Luogo	Titolo	Descrizione	Data	Descrizione fisica	Numero carta	N. Oggetto Digitale (ID)
<b>Mazara del Vallo</b>	Commissione per l'enfiteusi dei beni rurali ed ecclesiastici, b. 16 fascicolo 109. Pianta topografica dell'ex feudo Mirabile del Vescovado di Mazara del Vallo.	Pianta topografica dell'ex feudo Mirabile del Vescovado di Mazara del Vallo. Scala 1:1000. Acquarellata. Fornita di legenda con spiegazione dei segni e dei limitia colori.	Mazara del Vallo, 24 mar. 1866	Cartoncino mm 735x503. Stato di conservazione: buono.	50	3236
<b>Mazara del Vallo</b>	Commissione per l'enfiteusi dei beni rurali ed ecclesiastici, b. 17 fascicolo 131. Pianta topografica dell'ex feudo Casale del Vescovado di Mazara del Vallo.	Pianta topografica dell'ex feudo Casale del Vescovado di Mazara del Vallo. Scala 1:1000. Acquarellata. Fornita di legenda con spiegazione dei segni a colori.	Mazara del Vallo, 27 mag. 1864	Cartoncino mm 744x529. Stato di conservazione: buono.	62	3248
<b>Mazara del Vallo</b>	Commissione per l'enfiteusi dei beni rurali ed ecclesiastici, b. 17 fascicolo 132. Pianta topografica dell'ex feudo Busala e Curia del Vescovado di Mazara del Vallo.	Pianta topografica dell'ex feudo Busala e Curia del Vescovado di Mazara del Vallo. Acquarellata. Fornita di legenda con spiegazione delle lettere.	1867	Cartoncino mm 829x532. Stato di conservazione: buono.	63	3249
<b>Mazara del Vallo</b>	Commissione per l'enfiteusi dei beni rurali ed ecclesiastici, b. 19 fascicolo 152. Pianta topografica dell'ex feudo Recasale del monastero di Santa Veneranda di Mazara del Vallo.	Pianta topografica dell'ex feudo Recasale del monastero di Santa Veneranda di Mazara del Vallo. Scala 1:600. Acquarellata. Fornita di legenda del casamento.	1866	Cartoncino mm 735x520. Stato di conservazione: buono.	71	3257
<b>Mazara del Vallo</b>	Commissione per l'enfiteusi dei beni rurali ed ecclesiastici, b. 19 fascicolo 158. Pianta topografica dell'ex feudo Giudeo Maggiore del Vescovado di Mazara del Vallo.	Pianta topografica dell'ex feudo Giudeo Maggiore del Vescovado di Mazara del Vallo. Scala 1:500. Acquarellata. Fornita di legenda con spiegazione delle lettere e dei numeri.	1865	Cartoncino mm 770x537. Stato di conservazione: buono.	76	3262

Luogo	Titolo	Descrizione	Data	Descrizione fisica	Numero carta	N. Oggetto Digitale (ID)
<b>Mazara del Vallo</b>	Commissione per l'enfiteusi dei beni rurali ed ecclesiastici, b. 19 fascicolo 159. Pianta topografica dell'ex feudo Giudeo Minore del Vescovado di Mazara del Vallo.	Pianta topografica dell'ex feudo Giudeo Minore del Vescovado di Mazara del Vallo. Scala 1:500. Acquarellata. Fornita di legenda con spiegazione dei segni.	1866	Cartoncino mm 650x516. Stato di conservazione: buono.	77	3263
<b>Mazara del Vallo</b>	Commissione per l'enfiteusi dei beni rurali ed ecclesiastici, b. 19 fascicolo 162. Pianta topografica dell'ex feudo Carcitella del Vescovado di Mazara del Vallo.	Pianta topografica dell'ex feudo Carcitella del Vescovado di Mazara del Vallo. Scala 1:1500. Acquarellata.	Santa Ninfa, 5 apr. 1866	Cartoncino mm 540x430. Stato di conservazione: buono.	80	3266
<b>Mazara del Vallo</b>	Commissione per l'enfiteusi dei beni rurali ed ecclesiastici, b. 19 fascicolo 163. Pianta topografica dell'ex feudo Pioppo della Mensa Vescovile di Mazara del Vallo.	Pianta topografica dell'ex feudo Pioppo della Mensa Vescovile di Mazara del Vallo. Acquarellata.	Santa Ninfa, 25 mag. 1866	Cartoncino mm 580x447. Stato di conservazione: buono.	81	3267
<b>Mazara del Vallo</b>	Commissione per l'enfiteusi dei beni rurali ed ecclesiastici, b. 19 fascicolo 164. Pianta topografica dell'ex feudo Runza della Mensa Vescovile di Mazara del Vallo.	Pianta topografica dell'ex feudo Runza della Mensa Vescovile di Mazara del Vallo. Scala 1:1000. Acquarellata. Fornita di legenda con spiegazione dei numeri.	1866	Cartoncino mm 770x535. Stato di conservazione: buono.	82	3268
<b>Mazara del Vallo</b>	Commissione per l'enfiteusi dei beni rurali ed ecclesiastici, b. 19 fascicolo 166. Pianta topografica dell'ex feudo Nivolelli del monastero di San Michele di Mazara del Vallo.	Pianta topografica dell'ex feudo Nivolelli del monastero di San Michele di Mazara del Vallo. Scala 1:500. Acquarellata. Fornita di legenda con spiegazione dei segni.	Mazara del Vallo, 24 gen. 1866	Cartoncino mm 700x460. Stato di conservazione: buono.	84	3270

Luogo	Titolo	Descrizione	Data	Descrizione fisica	Numero carta	N. Oggetto Digitale (ID)
<b>Mazara del Vallo</b>	Commissione per l'enfiteusi dei beni rurali ed ecclesiastici, b. 19 fascicolo 167. Pianta topografica dell'ex feudo San Giovanni del Cianro nel territorio di Mazara del Vallo della Cattedrale di Palermo.	Pianta topografica dell'ex feudo San Giovanni del Cianro nel territorio di Mazara del Vallo della Cattedrale di Palermo. Acquarellata.	1867	Cartoncino mm 680x430. Stato di conservazione: buono.	85	3271
<b>Mazara del Vallo</b>	Commissione per l'enfiteusi dei beni rurali ed ecclesiastici, b. 19 fascicolo 168. Pianta topografica dell'ex feudo Minneno del monastero di S. Caterina di Mazara del Vallo.	Pianta topografica dell'ex feudo Minneno del monastero di S. Caterina di Mazara del Vallo. Scala 1:900. Acquarellata. Fornita di legenda con spiegazione delle lettere e dei segni.	Mazara del Vallo, 21 ago. 1865	Cartoncino mm 887x600. Stato di conservazione: discreto.	86	3272
<b>Mazara del Vallo</b>	Commissione per l'enfiteusi dei beni rurali ed ecclesiastici, b. 19 fascicolo 170. Pianta topografica dell'ex feudo Celzo del convento di San Michele di Mazara del Vallo.	Pianta topografica dell'ex feudo Celzo del convento di San Michele di Mazara del Vallo. Scala 1:1000. Acquarellata. Fornita di legenda delle lettere.	1866	Cartoncino mm 665x430. Stato di conservazione: buono.	88	3274
<b>Mazara del Vallo</b>	Commissione per l'enfiteusi dei beni rurali ed ecclesiastici, b. 19 fascicolo 171. Pianta topografica dell'ex feudo Santo Ergidio del monastero di Santa Caterina di Mazara del Vallo.	Pianta topografica dell'ex feudo Santo Ergidio del monastero di Santa Caterina di Mazara del Vallo. Scala 1:600. Acquarellata.	1866	Cartoncino mm 566x430. Stato di conservazione: buono.	89	3275
<b>Mazara del Vallo</b>	Commissione per l'enfiteusi dei beni rurali ed ecclesiastici, b. 19 fascicolo 172. Pianta topografica dell'ex feudo Murri e Murricelli del Seminario dei Chierici di Mazara del Vallo.	Pianta topografica dell'ex feudo Murri e Murricelli del Seminario dei Chierici di Mazara del Vallo. Scala 1:500. Acquarellata. Fornita di legenda con spiegazione dei segni.	1866	Cartoncino mm 730x508. Stato di conservazione: carta restaurata.	90	3276

Luogo	Titolo	Descrizione	Data	Descrizione fisica	Numero carta	N. Oggetto Digitale (ID)
<b>Mazara del Vallo</b>	Commissione per l'enfiteusi dei beni rurali ed ecclesiastici, b. 19 fascicolo 173. Pianta topografica dell'ex feudo Inchiapparo del Vescovado di Mazara del Vallo.	Pianta topografica dell'ex feudo Inchiapparo del Vescovado di Mazara del Vallo. Scala 1:600. Acquarellata.	1864	Cartoncino mm 599x473. Stato di conservazione: buono.	91	3277
<b>Mazara del Vallo</b>	Commissione per l'enfiteusi dei beni rurali ed ecclesiastici, b. 20 fascicolo 174. Pianta topografica dell'ex feudo Bordino del monastero di S. Caterina di Mazara del Vallo.	Pianta topografica dell'ex feudo Bordino del monastero di S. Caterina di Mazara del Vallo. Scala 1:600. Acquarellata. Fornita di legenda con estensione delle terre.	Trapani, febbraio 1865	Cartoncino mm 585x383. Stato di conservazione: buono.	92	3278
<b>Mazara del Vallo</b>	Commissione per l'enfiteusi dei beni rurali ed ecclesiastici, b. 20 fascicolo 182. Pianta topografica dell'ex feudo Bianca e Cortigli del vescovado di Mazara del Vallo.	Pianta topografica dell'ex feudo Bianca e Cortigli del vescovado di Mazara del Vallo. Scala 1:400. Acquarellata. Fornita di legenda con estensione delle terre.	Marsala, 30 dic. 1865	Cartoncino mm 647x540. Stato di conservazione: restaurata.	100	3286
<b>Mazara del Vallo</b>	Commissione per l'enfiteusi dei beni rurali ed ecclesiastici, b. 20 fascicolo 183. Pianta topografica dell'ex feudo Chelbi Maggiore della Mensa Vescovile di Mazara del Vallo.	Pianta topografica dell'ex feudo Chelbi Maggiore della Mensa Vescovile di Mazara del Vallo. Scala 1:600. Acquarellata. Fornita di legenda con spiegazione dei segni e delle lettere.	feb. 1866	Cartoncino mm 738x504. Stato di conservazione: buono.	101	3287
<b>Mazara del Vallo</b>	Commissione per l'enfiteusi dei beni rurali ed ecclesiastici, b. 20 fascicolo 184. Pianta topografica dell'ex feudo Carcia Grande del Vescovado di Mazara del Vallo.	Pianta topografica dell'ex feudo Carcia Grande del Vescovado di Mazara del Vallo. Scala 1:1000. Acquarellata. Fornita di legenda con estensione delle quote e spiegazione delle lettere.	1866	Cartoncino mm 860x595. Stato di conservazione: discreto.	102	3288

Luogo	Titolo	Descrizione	Data	Descrizione fisica	Numero carta	N. Oggetto Digitale (ID)
<b>Mazara del Vallo</b>	Commissione per l'enfiteusi dei beni rurali ed ecclesiastici, b. 20 fascicolo 185. Pianta topografica dell'ex feudo Ciantrato e delle Chiuse di Pellegrino del Capitolo di Mazara del Vallo.	Pianta topografica dell'ex feudo Ciantrato e delle Chiuse di Pellegrino del Capitolo di Mazara del Vallo. Scala 1:400. Inchiostro di china. Fornita di legenda con spiegazione dei numeri e delle lettere.	1866	Cartoncino mm 600x474. Stato di conservazione: buono.	103	3289
<b>Mazara del Vallo</b>	Commissione per l'enfiteusi dei beni rurali ed ecclesiastici, b. 20 fascicolo 187. Pianta topografica dell'ex feudo S. Nicolò Soprano nel territorio di Mazara del Vallo.	Pianta topografica dell'ex feudo S. Nicolò Soprano nel territorio di Mazara del Vallo. Scala 1:500. Acquarellata. Fornita di legenda dei numeri e delle lettere.	Trapani, 24 feb. 1874	Carta telata mm 720x600. Stato di conservazione: buono.	106	3292
<b>Mazara del Vallo</b>	Commissione per l'enfiteusi dei beni rurali ed ecclesiastici, b. 45 fascicolo 192. Pianta topografica del territorio di Mazara del Vallo.	Pianta topografica del territorio di Mazara del Vallo. Acquarellata. Con indicazione grafica dei confini.	1863	Cartoncino mm 770x513. Stato di conservazione: buono.	111	3297
<b>Mazara del Vallo</b>	Commissione per l'enfiteusi dei beni rurali ed ecclesiastici. Pianta topografica del territorio di Mazara del Vallo.	Pianta topografica del territorio di Mazara del Vallo. Scala 1:1000. Acquarellata. Fornita di legenda con spiegazione dei colori e dei numeri.	1863	Cartoncino mm 753x783. Stato di conservazione: buono.	114	3300
<b>Mazara del Vallo</b>	Commissione per l'enfiteusi dei beni rurali ed ecclesiastici. Pianta di due bracci detti di ponente e di levante innanzi della foce del Mazzaro.	Pianta di due bracci detti di ponente e di levante innanzi della foce del Mazzaro. Scala 1:120 canne siciliane. Acquarellata. Fornita di legenda con spiegazione dei colori e delle lettere.	Mazara, 24 mag. 1840	Cartoncino mm 843x583. Stato di conservazione: buono.	121	3307

Luogo	Titolo	Descrizione	Data	Descrizione fisica	Numero carta	N. Oggetto Digitale (ID)
<b>Mazara del Vallo, Fiume Grande</b>	Commissione per l'enfiteusi dei beni rurali ed ecclesiastici, b. 17 fascicolo 125. Pianta topografica dell'ex feudo Mondura nel territorio di Mazara del Vallo di pertinenza del monastero di Sant'Anna e Teresa di Palermo.	Pianta topografica dell'ex feudo Mondura nel territorio di Mazara del Vallo di pertinenza del monastero di Sant'Anna e Teresa di Palermo. Scala 1:1000. Acquarellata. Fornita di legenda con spiegazione dei segni.	Santa Ninfa, 24 gen. 1865	Cartoncino mm 675x514. Stato di conservazione: buono.	56	3242
<b>Monte San Giuliano (Erice)</b>	Commissione per l'enfiteusi dei beni rurali ed ecclesiastici, b. 5 fascicolo 35. Pianta topografica di Santa Teresa di Monte San Giuliano.	Pianta topografica di Santa Teresa di Monte San Giuliano. Scala 1:200. Acquarellata. Fornita di legenda con estensione delle terre e rendita.	Trapani, 21 apr. 1864	Cartoncino mm 540x375. Stato di conservazione: buono.	10	3195
<b>Monte San Giuliano (Erice)</b>	Commissione per l'enfiteusi dei beni rurali ed ecclesiastici, b. 15 fascicolo 94. Pianta topografica di Martognella del convento Martognella di Monte S. Giuliano.	Pianta topografica di Martognella del convento Martognella di Monte S. Giuliano. Scala 1:200. Acquarellata. Fornita di legenda con estensione delle quote.	1866	Cartoncino mm 460x410. Stato di conservazione: buono.	43	3228
<b>Monte San Giuliano (Erice)</b>	Pianta topografica del Luogo di Terre in Rigaletta di Monte San Giuliano.	Pianta topografica del Luogo di Terre in Rigaletta di Monte San Giuliano. Scala 1:100. Acquarellata. Fornita di legenda con osservazioni e "Dimostrazione dell'apprezzo e numerazione degli alberi con rispettiva denominazione per la divisione".	Monte San Giuliano, 28 nov. 1832	Cartoncino mm 745x538. Stato di conservazione: discreto.	49 BIS	3234
<b>Monte San Giuliano (Erice)</b>	Commissione per l'enfiteusi dei beni rurali ed ecclesiastici, b. 17 fascicolo 116. Pianta topografica della Parecchiata lola del convento di San Francesco d'Assisi di Monte San Giuliano.	Pianta topografica della Parecchiata lola del convento di San Francesco d'Assisi di Monte San Giuliano. Acquarellata.	Trapani, 25 mag. 1866	Cartoncino mm 670x417. Stato di conservazione: buono.	53	3239

Luogo	Titolo	Descrizione	Data	Descrizione fisica	Numero carta	N. Oggetto Digitale (ID)
<b>Monte San Giuliano (Erice)</b>	Commissione per l'enfiteusi dei beni rurali ed ecclesiastici, b. 17 fascicolo 121. Pianta topografica della Salinella del convento di San Francesco d'Assisi di Monte San Giuliano.	Pianta topografica della Salinella del convento di San Francesco d'Assisi di Monte San Giuliano. Scala 1:500. Acquarellata.	1865	Cartoncino mm 573x410. Stato di conservazione: buono.	55	3241
<b>Monte San Giuliano (Erice)</b>	Commissione per l'enfiteusi dei beni rurali ed ecclesiastici, b. 17 fascicolo 127. Pianta topografica dell'ex feudo Rosariello del monastero del Ss. Salvatore di Monte San Giuliano.	Pianta topografica dell'ex feudo Rosariello del monastero del Ss. Salvatore di Monte San Giuliano. Acquarellata. Fornita di legenda con estensione delle quote, distinta del casamento e spiegazione dei segni.	Trapani, 24 feb. 1866	Cartoncino mm 540x362. Stato di conservazione: buono.	58	3244
<b>Monte San Giuliano (Erice)</b>	Commissione per l'enfiteusi dei beni rurali ed ecclesiastici, b. 20 fascicolo 175. Pianta topografica della Parecchiata di Bruca nel territorio di Monte San Giuliano del monastero di Badia Grande di Trapani.	Pianta topografica della Parecchiata di Bruca nel territorio di Monte San Giuliano del monastero di Badia Grande di Trapani. Scala 1:400. Acquarellata. Fornita di legenda con estensione delle terre.	Trapani, 30 giu. 1864	Cartoncino mm 640x383. Stato di conservazione: buono.	93	3279
<b>Monte San Giuliano (Erice)</b>	Commissione per l'enfiteusi dei beni rurali ed ecclesiastici, b. 20 fascicolo 178. Pianta topografica della Parecchiata Palatimone del monastero di S. Salvatore di Monte San Giuliano.	Pianta topografica della Parecchiata Palatimone del monastero di S. Salvatore di Monte San Giuliano. Scala 1:400. Acquarellata. Fornita di legenda con estensione delle terre e spiegazione delle lettere.	1867	Cartoncino mm 683x406. Stato di conservazione: buono.	96	3282
<b>Monte San Giuliano (Erice)</b>	Commissione per l'enfiteusi dei beni rurali ed ecclesiastici. Pianta topografica del territorio di Monte San Giuliano.	Pianta topografica del territorio di Monte San Giuliano. Scala 1:1000. Acquarellata. Fornita di legenda con osservazioni, spiegazione dei segni e delle lettere.	Trapani, 15 giu. 1855	Cartoncino mm 795x690. Stato di conservazione: discreto.	116	3302



Luogo	Titolo	Descrizione	Data	Descrizione fisica	Numero carta	N. Oggetto Digitale (ID)
<b>Partanna</b>	Commissione per l'enfiteusi dei beni rurali ed ecclesiastici, b. 19 fascicolo 157. Pianta topografica del fondo rustico Il Giglio del convento di San Nicolò di Partanna.	Pianta topografica del fondo rustico Il Giglio del convento di San Nicolò di Partanna. Scala 1:360. Acquarellata. Fornita di legenda dei numeri.	Santa Ninfa, 4 apr. 1865	Cartoncino mm 546x378. Stato di conservazione: buono.	75	<b>3261</b>
<b>Salemi</b>	Commissione per l'enfiteusi dei beni rurali ed ecclesiastici, b. 7 fascicolo 49. Ex feudo Masseria Vecchia nel territorio di Salemi del monastero di Santa Chiara di Palermo.	Ex feudo Masseria Vecchia nel territorio di Salemi del monastero di Santa Chiara di Palermo. Scala 1:1000. Acquarellata. Fornita di legenda con descrizione dei confini.	1866	Cartoncino mm 390x540. Stato di conservazione: buono.	16	<b>3201</b>
<b>Salemi</b>	Commissione per l'enfiteusi dei beni rurali ed ecclesiastici, b. 7 fascicolo 50. Ex feudo Masseria Vecchia nel territorio di Salemi della Chiesa Matrice di Piazza Armerina.	Ex feudo Masseria Vecchia nel territorio di Salemi della Chiesa Matrice di Piazza Armerina. Scala 1:1000. Acquarellata. Fornita di legenda con descrizione dei confini.	1866	Cartoncino mm 540x385. Stato di conservazione: buono.	17	<b>3202</b>
<b>Salemi</b>	Commissione per l'enfiteusi dei beni rurali ed ecclesiastici, b. 17 fascicolo 120. Pianta topografica della Parecchiata Massariavecchia del convento di San Francesco d'Assisi di Salemi.	Pianta topografica della Parecchiata Massariavecchia del convento di San Francesco d'Assisi di Salemi. Scala 1:100. Acquarellata. Fornita di legenda con estensione delle quote e spiegazione dei segni.	1865	Cartoncino mm 620x485. Stato di conservazione: discreto.	54	<b>3240</b>
<b>Salemi</b>	Commissione per l'enfiteusi dei beni rurali ed ecclesiastici, b. 17 fascicolo 130. Pianta topografica dell'ex feudo Mokarta nel territorio di Salemi di proprietà del Collegio di Maria di Monreale.	Pianta topografica dell'ex feudo Mokarta nel territorio di Salemi di proprietà del Collegio di Maria di Monreale. Scala 1:1000. Acquarellata. Fornita di legenda con estensione dei segni, dei numeri e delle lettere.	1867	Cartoncino mm 766x535. Stato di conservazione: buono.	61	<b>3247</b>

Luogo	Titolo	Descrizione	Data	Descrizione fisica	Numero carta	N. Oggetto Digitale (ID)
Salemi	Commissione per l'enfiteusi dei beni rurali ed ecclesiastici, b. 19 fascicolo 149. Pianta topografica dell'ex feudo Sette Soldi nel territorio di Salemi del monastero dell'Itria di Sciacca.	Pianta topografica dell'ex feudo Sette Soldi nel territorio di Salemi del monastero dell'Itria di Sciacca. Scala 1:500. Acquarellata. Fornita di legenda con spiegazione delle lettere e dei segni.	Salemi, 24 gen. 1866	Cartoncino mm 622x490. Stato di conservazione: buono.	68	3254
Salemi	Commissione per l'enfiteusi dei beni rurali ed ecclesiastici, b. 19 fascicolo 154. Pianta topografica dell'ex feudo Alberaccio nel territorio di Salemi del convento del Pp. Mercedari di Palermo.	Pianta topografica dell'ex feudo Alberaccio nel territorio di Salemi del convento del Pp. Mercedari di Palermo. Scala 1:1000. Acquarellata.	1866	Cartoncino mm 540x385. Stato di conservazione: buono.	72	3258
Salemi	Commissione per l'enfiteusi dei beni rurali ed ecclesiastici, b. 19 fascicolo 156. Pianta topografica dell'ex feudo Masseria Vecchia nel territorio di Salemi del Vescovado di Mazara del Vallo.	Pianta topografica dell'ex feudo Masseria Vecchia nel territorio di Salemi del Vescovado di Mazara del Vallo. Acquarellata.	1867	Cartoncino mm 540x385. Stato di conservazione: buono.	74	3260
Salemi	Commissione per l'enfiteusi dei beni rurali ed ecclesiastici, b. 19 fascicolo 165. Pianta topografica dell'ex feudo Rampingalotto del convento del Carmine di Marsala.	Pianta topografica dell'ex feudo Rampingalotto del convento del Carmine di Marsala. Scala 1:1000. Acquarellata. Fornita di legenda con spiegazione delle lettere.	1866	Cartoncino mm 600x475. Stato di conservazione: buono.	83	3269
Salemi	Commissione per l'enfiteusi dei beni rurali ed ecclesiastici, b. 19 fascicolo 169. Pianta topografica dell'ex feudo Masseria Vecchia nel territorio di Salemi del convento del Pp. Mercedari di Palermo.	Pianta topografica dell'ex feudo Masseria Vecchia nel territorio di Salemi del convento del Pp. Mercedari di Palermo. Scala 1:1000. Acquarellata.	1866	Cartoncino mm 540x388. Stato di conservazione: buono.	87	3273

Luogo	Titolo	Descrizione	Data	Descrizione fisica	Numero carta	N. Oggetto Digitale (ID)
Salemi	Commissione per l'enfiteusi dei beni rurali ed ecclesiastici, b. 20 fascicolo 179. Pianta topografica dell'ex feudo Moharta nel territorio di Salemi del Collegio di Maria di Monreale.	Pianta topografica dell'ex feudo Moharta nel territorio di Salemi del Collegio di Maria di Monreale. Scala 1:500. Acquarellata. Fornita di legenda delle lettere.	Trapani, 30 nov.1866	Cartoncino mm 730x375. Stato di conservazione: buono.	97	3283
Salemi	Commissione per l'enfiteusi dei beni rurali ed ecclesiastici, b. 20 fascicolo 187. Pianta topografica del fondo Ranchibile della Madrice Chiesa di Salemi.	Pianta topografica del fondo Ranchibile della Madrice Chiesa di Salemi. Scala 1:1000. Acquarellata. Fornita di legenda con spiegazione dei numeri.	1866	Cartoncino mm 537x385. Stato di conservazione: buono.	105	3291
Salemi	Commissione per l'enfiteusi dei beni rurali ed ecclesiastici, b. 45 fascicolo 192. Schizzo del territorio di Salemi.	Schizzo del territorio di Salemi. Acquarellato. Fornito di legenda con i nomi delle contrade e feudi, congragazioni ecclesiali cui appartengono e tipo di coltura.	Salemi, 28 dic. 1863	Cartoncino mm 764x535. Stato di conservazione: buono.	113	3299
Salemi	Commissione per l'enfiteusi dei beni rurali ed ecclesiastici. Pianta topografica del territorio di Salemi.	Pianta topografica del territorio di Salemi. Scala 1:6000. Acquarellata. Legenda con dettagliata spiegazione della pianta.	1855	Cartoncino mm 753x493. Stato di conservazione: buono.	117	3303
Salemi	Commissione per l'enfiteusi dei beni rurali ed ecclesiastici. Pianta topografica del territorio di Salemi.	Pianta topografica del territorio di Salemi. Scala 1:3000. Inchiostro di china. Fornita di legenda con spiegazione dei segni e Notizie Topografiche.	Salemi, 17 set. 1855	Cartoncino mm 930x650. Stato di conservazione: discreto.	119	3305

Luogo	Titolo	Descrizione	Data	Descrizione fisica	Numero carta	N. Oggetto Digitale (ID)
<b>Santa Ninfa</b>	Commissione per l'enfiteusi dei beni rurali ed ecclesiastici, b. 19 fascicolo 150. Pianta topografica dell'ex feudo Fiume Grandotto nel territorio di Santa Ninfa del convento della Zisa di Palermo.	Pianta topografica dell'ex feudo Fiume Grandotto nel territorio di Santa Ninfa del convento della Zisa di Palermo. Scala 1:600. Acquarellata.	Santa Ninfa. 26 dic. 1865	Cartoncino mm 500x348. Stato di conservazione: buono.	69	3255
<b>Santa Ninfa</b>	Commissione per l'enfiteusi dei beni rurali ed ecclesiastici, b. 19 fascicolo 161. Pianta topografica dell'ex feudo Mercadante nel territorio di Santa Ninfa del monastero di S. Chiara di Salemi.	Pianta topografica dell'ex feudo Mercadante nel territorio di Santa Ninfa del monastero di S. Chiara di Salemi. Scala 1:600. Acquarellata.	Santa Ninfa, 18 dic. 1865	Cartoncino mm 564x450. Stato di conservazione: buono.	79	3265
<b>Santa Ninfa</b>	Commissione per l'enfiteusi dei beni rurali ed ecclesiastici, b. 42 fascicolo 25. Pianta topografica dell'ex feudo Torello nel comune di Santa Ninfa del convento di S. Agostino di Salemi.	Pianta topografica dell'ex feudo Torello nel comune di Santa Ninfa del convento di S. Agostino di Salemi. Scala 1:1000. Acquarellata. Fornita di legenda dei numeri.	Santa Ninfa, 4 apr. 1865	Cartoncino mm 546x383. Stato di conservazione: buono.	108	3294
<b>Santa Ninfa</b>	Commissione per l'enfiteusi dei beni rurali ed ecclesiastici, b. 45 fascicolo 192. Pianta topografica dei beni ecclesiastici a censirsi nel territorio di Santa Ninfa. Scala di 1:500 canne siciliane.	Pianta topografica dei beni ecclesiastici a censirsi nel territorio di Santa Ninfa. Scala di 1:500 canne siciliane. Acquarellata. Fornita di legenda "Quantità effettiva di ogni ex feudo" e legenda delle lettere.	Santa Ninfa, 15 dic. 1863	Cartoncino mm 787x564. Stato di conservazione: restaurata.	112	3298
<b>Trapani</b>	Commissione per l'enfiteusi dei beni rurali ed ecclesiastici, b. 2 fascicolo 10. Pianta topografica della Parecchiata di Bruca della chiesa di S. Lorenzo di Trapani.	Pianta topografica della Parecchiata di Bruca della chiesa di S. Lorenzo di Trapani. Inchiostro di china. Fornita di esemplare del certificato catastale.	1864	Cartoncino mm 490x345. Stato di conservazione: buono.	3	3188

Luogo	Titolo	Descrizione	Data	Descrizione fisica	Numero carta	N. Oggetto Digitale (ID)
Trapani	Commissione per l'enfiteusi dei beni rurali ed ecclesiastici, b. 4 fascicolo 23. Pianta topografica della Parecchiata Iola della Chiesa Collegiale di Trapani.	Pianta topografica della Parecchiata Iola della Chiesa Collegiale di Trapani. Acquarellata.	1866	Cartoncino mm 300x300. Stato di conservazione: buono.	5	3190
Trapani	Commissione per l'enfiteusi dei beni rurali ed ecclesiastici, b. 4 fascicolo 27. Pianta topografica di Petrosino della chiesa di San Pietro di Trapani. Scala 1:200.	Pianta topografica di Petrosino della chiesa di San Pietro di Trapani. Scala 1:200. Acquarellata.	Trapani, 21 apr. 1864	Cartoncino mm 400x275. Stato di conservazione: discreto.	6	3191
Trapani	Commissione per l'enfiteusi dei beni rurali ed ecclesiastici, b. 4 fascicolo 32. Pianta topografica della Senia di San Cosmo e Damiano del monastero di Santa Elisabetta di Trapani.	Pianta topografica della Senia di San Cosmo e Damiano del monastero di Santa Elisabetta di Trapani. Scala 1:300. Acquarellata. Fornita di legenda degli ortaggi, lavoriero, incolto.	Trapani, feb. 1864	Cartoncino mm 490x380. Stato di conservazione: discreto.	7	3192
Trapani	Commissione per l'enfiteusi dei beni rurali ed ecclesiastici, b. 5 fascicolo 34. Ex feudo di Ummari del monastero Badia Nuova di Trapani.	Ex feudo di Ummari del monastero Badia Nuova di Trapani. Scala 1:2000. Acquarellata.	Trapani, 28 mag. 1864	Cartoncino mm 695x540. Stato di conservazione: buono.	9	3194
Trapani	Commissione per l'enfiteusi dei beni rurali ed ecclesiastici, b. 6 fascicolo 37. Pianta topografica di Casale Bianco del monastero del Carmine di Trapani.	Pianta topografica di Casale Bianco del monastero del Carmine di Trapani. Scala 1:2000. Inchiostro di china. Fornita di legenda con estensione delle terre e rendita.	Trapani, 21 apr. 1864	Cartoncino mm 570x380. Stato di conservazione: buono.	11	3196

Luogo	Titolo	Descrizione	Data	Descrizione fisica	Numero carta	N. Oggetto Digitale (ID)
Trapani	Commissione per l'enfiteusi dei beni rurali ed ecclesiastici, b. 6 fascicolo 39. Pianta topografica della Parecchiata Sarbugia del convento di S. Agostino di Trapani.	Pianta topografica della Parecchiata Sarbugia del convento di S. Agostino di Trapani. Scala 1:300. Inchiostro di china. Fornita di legenda con estensione delle terre, spiegazione e confini.	1864	Cartoncino mm 695x540. Stato di conservazione: buono.	12	3197
Trapani	Commissione per l'enfiteusi dei beni rurali ed ecclesiastici, b. 7 fascicolo 42. Ex feudo Noce della chiesa di S. Pietro di Trapani.	Ex feudo Noce della chiesa di S. Pietro di Trapani. Scala 1:400. Acquarellata. Fornita di legenda con estensione delle terre.	Trapani, 26 giu. 1864	Cartoncino mm 690x390. Stato di conservazione: buono.	14	3199
Trapani	Commissione per l'enfiteusi dei beni rurali ed ecclesiastici, b. 7 fascicolo 47. Ex feudo di Fastaia della chiesa di S. Lorenzo Martire di Trapani.	Ex feudo di Fastaia della chiesa di S. Lorenzo Martire di Trapani. Scala 1:200. Acquarellata. Spiegazione delle strade che conducono a Palermo.	1864	Cartoncino mm 695x540. Stato di conservazione: buono.	15	3200
Trapani	Commissione per l'enfiteusi dei beni rurali ed ecclesiastici, b. 9 fascicolo 61. Pianta topografica della Parecchiata in contrada del Sole del monastero del Soccorso di Trapani.	Pianta topografica della Parecchiata in contrada del Sole del monastero del Soccorso di Trapani. Scala 1:300. Acquarellata. Fornita di legenda con estensione superficiale in numeri e denominazione delle quote.	Trapani, 5 apr. 1864	Cartoncino mm 535x385. Stato di conservazione: buono.	23	3208
Trapani	Commissione per l'enfiteusi dei beni rurali ed ecclesiastici, b. 9 fascicolo 64. Pianta topografica di Scimonazzo del convento del Carmine di Trapani.	Pianta topografica di Scimonazzo del convento del Carmine di Trapani. Scala 1:2000. Acquarellata. Fornita di legenda con estensione delle terre e rendita.	Trapani, 21 apr. 1864	Cartoncino mm 393x280. Stato di conservazione: buono.	24	3209

Luogo	Titolo	Descrizione	Data	Descrizione fisica	Numero carta	N. Oggetto Digitale (ID)
Trapani	Commissione per l'enfiteusi dei beni rurali ed ecclesiastici, b. 9 fascicolo 66. Pianta topografica della Parecchiata Chinisia del convento di S. Francesco d'Assisi di Trapani.	Pianta topografica della Parecchiata Chinisia del convento di S. Francesco d'Assisi di Trapani. Scala 1:500. Acquarellata.	1866	Cartoncino mm 570x440. Stato di conservazione: buono.	26	3211
Trapani	Commissione per l'enfiteusi dei beni rurali ed ecclesiastici, b. 10 fascicolo 70. Pianta topografica dell'ex feudo Casalmonaco del monastero del Soccorso di Trapani.	Pianta topografica dell'ex feudo Casalmonaco del monastero del Soccorso di Trapani. Scala 1:1000. Acquarellata. Fornita di legenda con estensione delle terre.	Trapani, 30 apr. 1864	Cartoncino mm 565x383. Stato di conservazione: buono.	29	3214
Trapani	Commissione per l'enfiteusi dei beni rurali ed ecclesiastici, b. 11 fascicolo 72. Pianta topografica dell'ex feudo Marausa del convento di S. Francesco d'Assisi di Trapani.	Pianta topografica dell'ex feudo Marausa del convento di S. Francesco d'Assisi di Trapani. Scala 1:800. Acquarellata. Fornita di legenda con estensione delle terre e spiegazione dei segni.	Trapani, 26 mag. 1864	Cartoncino mm 535x420. Stato di conservazione: buono.	31	3216
Trapani	Commissione per l'enfiteusi dei beni rurali ed ecclesiastici, b. 11 fascicolo 76. Pianta topografica della Parecchiata Serro del convento di Santa Maria di Gesù di Trapani.	Pianta topografica della Parecchiata Serro del convento di Santa Maria di Gesù di Trapani. Scala 1:200. Acquarellata. Fornita di legenda con estensione delle quote.	Trapani, 1 apr. 1864	Cartoncino mm 388x265. Stato di conservazione: buono.	34	3219
Trapani	Commissione per l'enfiteusi dei beni rurali ed ecclesiastici, b. 13 fascicolo 82. Pianta topografica della Parecchiata Formosa del convento dell'Annunziata di Trapani.	Pianta topografica della Parecchiata Formosa del convento dell'Annunziata di Trapani. Scala 1:200. Acquarellata. Fornita di legenda con estensione delle quote.	Trapani, 5 mar. 1864	Cartoncino mm 518x385. Stato di conservazione: buono.	36	3221

Luogo	Titolo	Descrizione	Data	Descrizione fisica	Numero carta	N. Oggetto Digitale (ID)
Trapani	Commissione per l'enfiteusi dei beni rurali ed ecclesiastici, b. 13 fascicolo 84. Pianta topografica dell'ex feudo Chinaea del convento del Carmine di Trapani.	Pianta topografica dell'ex feudo Chinaea del convento del Carmine di Trapani. Scala 1:1000. Acquarellata. Fornita di legenda con estensione delle quote e pianta del casamento.	Trapani, 10 mar. 1864	Cartoncino mm 653x385. Stato di conservazione: buono.	37	3222
Trapani	Commissione per l'enfiteusi dei beni rurali ed ecclesiastici, b. 14 fascicolo 85. Pianta topografica della Parecchiata Donna Vincenza della cattedrale di San Lorenzo di Trapani.	Pianta topografica della Parecchiata Donna Vincenza della cattedrale di San Lorenzo di Trapani. Scala 1:400. Acquarellata.	Trapani, 22 giu. 1864	Cartoncino mm 505x318. Stato di conservazione: buono.	38	3223
Trapani	Commissione per l'enfiteusi dei beni rurali ed ecclesiastici, b. 15 fascicolo 102. Pianta topografica della Salina Marausa del convento di San Francesco d'Assisi di Trapani.	Pianta topografica della Salina Marausa del convento di San Francesco d'Assisi di Trapani. Scala 1:200. Acquarellata. Fornita di legende delle misure e annotazione dei segni in ordine alfabetico.	Trapani, 5 giu. 1868	Cartoncino mm 700x510. Stato di conservazione: buono.	46	3231
Trapani	Commissione per l'enfiteusi dei beni rurali ed ecclesiastici, b. 16 fascicolo 103. Pianta topografica della Parecchiata Bosco, detta la Beneficiata, di S. Margherita di Trapani.	Pianta topografica della Parecchiata Bosco, detta la Beneficiata, di S. Margherita di Trapani. Scala 1:400. Acquarellata. Fornita di legenda con estensione delle quote.	Trapani, 26 lug. 1865	Cartoncino mm 565x370. Stato di conservazione: buono.	47	3232
Trapani	Commissione per l'enfiteusi dei beni rurali ed ecclesiastici, b. 16 fascicolo 108. Pianta topografica della Napola del convento di San Francesco d'Assisi di Trapani.	Pianta topografica della Napola del convento di San Francesco d'Assisi di Trapani. Scala 1:300. Acquarellata. Fornita di legenda con estensione delle quote.	1864	Cartoncino mm 508x390. Stato di conservazione: buono.	49	3235



Luogo	Titolo	Descrizione	Data	Descrizione fisica	Numero carta	N. Oggetto Digitale (ID)
Trapani	Commissione per l'enfiteusi dei beni rurali ed ecclesiastici, b. 17 fascicolo 126. Pianta topografica della Salina Anselmo della Chiesa Cattedrale di San Lorenzo di Trapani.	Pianta topografica della Salina Anselmo della Chiesa Cattedrale di San Lorenzo di Trapani. Scala 1:200. Acquarellata. Fornita di legenda con estensione delle terre.	Trapani, 28 giu. 1868	Cartoncino mm 500x353. Stato di conservazione: buono.	57	3243
Trapani	Commissione per l'enfiteusi dei beni rurali ed ecclesiastici, b. 17 fascicolo 129. Pianta topografica dell'ex feudo Mendola della Chiesa Cattedrale di Trapani.	Pianta topografica dell'ex feudo Mendola della Chiesa Cattedrale di Trapani. Scala 1:412. Acquarellata.	1877	Cartoncino mm 510x355. Stato di conservazione: buono.	60	3246
Trapani	Commissione per l'enfiteusi dei beni rurali ed ecclesiastici, b. 17 fascicolo 132. Pianta topografica dell'interno del Carcere Giudiziario di Trapani.	Pianta topografica dell'interno del Carcere Giudiziario di Trapani. Scala 1:100. Acquarellata. Fornita di legenda con spiegazione dei numeri.	Trapani, 29 giu. 1867	Cartoncino mm 977x660. Stato di conservazione: buono.	64	3250
Trapani	Commissione per l'enfiteusi dei beni rurali ed ecclesiastici, b. 19 fascicolo 151. Pianta topografica dell'ex feudo Danimargi del convento dei Pp. Carmelitani di Trapani.	Pianta topografica dell'ex feudo Danimargi del convento dei Pp. Carmelitani di Trapani. Scala 1:500. Acquarellata. Fornita di legenda con estensione delle terre.	Trapani, 12 mar. 1864	Cartoncino mm 615x381. Stato di conservazione: buono.	70	3256
Trapani	Commissione per l'enfiteusi dei beni rurali ed ecclesiastici, b. 19 fascicolo 155. Pianta topografica della Salina Badia del monastero della Ss. Trinità di Trapani.	Pianta topografica della Salina Badia del monastero della Ss. Trinità di Trapani. Scala 1:100. Acquarellata. Fornita di legenda con estensione della salina.	Trapani, 3 lug. 1868	Cartoncino mm 504x355. Stato di conservazione: buono.	73	3259

Luogo	Titolo	Descrizione	Data	Descrizione fisica	Numero carta	N. Oggetto Digitale (ID)
Trapani	Commissione per l'enfiteusi dei beni rurali ed ecclesiastici, b. 20 fascicolo 176. Pianta topografica del fondo Bello-Verde della Congregazione del Purgatorio di Trapani.	Pianta topografica del fondo Bello-Verde della Congregazione del Purgatorio di Trapani. Scala 1:200. Acquarellata. Fornita di legenda con estensione delle terre.	1864	Cartoncino mm 500x465. Stato di conservazione: buono.	94	3280
Trapani	Commissione per l'enfiteusi dei beni rurali ed ecclesiastici, b. 20 fascicolo 181. Pianta topografica dell'ex feudo Agnone di N.S.S. dell'Annunziata di Trapani.	Pianta topografica dell'ex feudo Agnone di N.S.S. dell'Annunziata di Trapani. Scala 1:516. Inchiostro di china. Fornita di legenda con divisione ed estensione delle quote.	1864	Cartoncino mm 540x400. Stato di conservazione: restaurata.	99	3285
Trapani	Commissione per l'enfiteusi dei beni rurali ed ecclesiastici. Pianta topografica della strada che da Stazzoni di Trapani incontra la strada di Monte San Giuliano che porta a S. Marco.	Pianta topografica della strada che da Stazzoni di Trapani incontra la strada di Monte San Giuliano che porta a S. Marco. Scala 1:5000. Inchiostro di china e acquarello. Fornita di legenda completa della via indicata.	Palermo, 23 ago. 1845	Cartoncino mm 700x510. Stato di conservazione: buono.	109	3295
Trapani	Commissione per l'enfiteusi dei beni rurali ed ecclesiastici. Pianta topografica del territorio di Trapani.	Pianta topografica del territorio di Trapani. Scala 1:1000. Acquarellata. Fornita di legenda dei segni.	Trapani, 24 giu. 1855	Cartoncino mm 950x695. Stato di conservazione: discreto.	115	3301
Trapani	Commissione per l'enfiteusi dei beni rurali ed ecclesiastici. Pianta topografica della strada rotabile da Trapani al Tempio della Vergine di Trapani e terre adiacenti.	Pianta topografica della strada rotabile da Trapani al Tempio della Vergine di Trapani e terre adiacenti. Scala 1:150 canne siciliane. Acquarellata. Con indicazione grafica delle terre adiacenti alla stessa.	1855	Cartoncino mm 772x475. Stato di conservazione: discreto.	118	3304

Luogo	Titolo	Descrizione	Data	Descrizione fisica	Numero carta	N. Oggetto Digitale (ID)
Trapani	Commissione per l'enfiteusi dei beni rurali ed ecclesiastici. Salina Badia di Trapani.	Salina Badia di Trapani. Scala 1:100. Acquarellata. Fornita di legenda con estensione della salina.	s.d.	Cartoncino mm 474x311. Stato di conservazione: buono.	123	3309
Trapani	Commissione per l'enfiteusi dei beni rurali ed ecclesiastici. Carta topografica della parte meridionale della città di Trapani.	Carta topografica della parte meridionale della città di Trapani.	s.d.	Cartoncino mm 577x455. Stato di conservazione: buono.	124	3310
	Commissione per l'enfiteusi dei beni rurali ed ecclesiastici, b. 8 fascicolo 51. Pianta topografica della Parecchiata Granci del monastero di Santa Chiara di Palermo.	Pianta topografica della Parecchiata Granci del monastero di Santa Chiara di Palermo. Scala 1:400. Acquarellata.	1866	Cartoncino mm 460x284. Stato di conservazione: buono.	18	3203
	Commissione per l'enfiteusi dei beni rurali ed ecclesiastici, b. 11 fascicolo 71. Pianta topografica dell'ex feudo Mollica Bellusa del monastero di S. Caterina di Palermo del Cassero.	Pianta topografica dell'ex feudo Mollica Bellusa del monastero di S. Caterina di Palermo del Cassero. Scala 1:1000. Acquarellata. Fornita di legenda del casamento e spiegazione dei segni.	1864	Carta mm 740x485. Stato di conservazione: buono.	30	3215
	Commissione per l'enfiteusi dei beni rurali ed ecclesiastici, b. 19 fascicolo 160. Pianta topografica del fondo Decanato del Demanio dello Stato.	Pianta topografica del fondo Decanato del Demanio dello Stato. Scala 1:1000. Acquarellata. Fornita di legenda delle lettere.	1866	Cartoncino mm 538x386. Stato di conservazione: buono.	78	3264

Luogo	Titolo	Descrizione	Data	Descrizione fisica	Numero carta	N. Oggetto Digitale (ID)
	Commissione per l'enfiteusi dei beni rurali ed ecclesiastici, b. 20 fascicolo 186. Pianta topografica dell'ex feudo Scalilla e Giardinazzo della Mensa Arcivescovile di Monreale.	Pianta topografica dell'ex feudo Scalilla e Giardinazzo della Mensa Arcivescovile di Monreale. Scala 1:200. Acquarellata. Fornita di legenda con spiegazione delle lettere e dei confini.	1865	Cartoncino mm 765x540. Stato di conservazione: buono.	104	3290

# INDICE DEGLI AGRIMENSORI

ID Oggetto Digitale	Agrimensore
3190	Alastra Giovanni
3228	Alastra Giovanni
3280	Alastra Giovanni
3235	Alastra Giovanni, Coppola Salvatore
3239	Alastra Giovanni, Coppola Salvatore
3241	Alastra Giovanni, Coppola Salvatore
3244	Alastra Giovanni, Paesano Pietro
3232	Alì Leonardo
3208	Alì Leonardo
3211	Alì Leonardo
3216	Alì Leonardo
3243	Alì Leonardo
3237	Alì Leonardo, Fontana Francesco
3219	Basiricò Carlo
3221	Campaniolo Nicolò Vito
3281	Campaniolo Nicolò Vito, Fontana Francesco
3284	Campaniolo Nicolò Vito, Fontana Francesco
3256	Campaniolo Nicolò Vito, Lampiasi Giuseppe
3282	Coppola Salvatore, Paesano Pietro
3199	Coppola Salvatore, Poma Antonino
3207	Cosentino Natale, Di Blasi Vito, Renda Giacomo
3197	Crimi Michele
3285	Crimi Michele, Inglese Salvatore
3206	Cusumano Ciro
3253	Cusumano Ciro
3227	Di Blasi Vito
3195	Farina Guglielmo, Paesano Pietro
3196	Farina Guglielmo, Paesano Pietro
3209	Farina Guglielmo, Paesano Pietro
3192	Fontana Francesco
3194	Fontana Francesco
3214	Fontana Francesco
3222	Fontana Francesco
3231	Fontana Francesco
3278	Fontana Francesco
3283	Fontana Francesco
3301	Fontana Francesco
3302	Fontana Francesco

ID Oggetto Digitale	Agrimensore
3308	Fontana Francesco
3188	Fontana Giuseppe
3200	Fontana Giuseppe
3223	Fontana Giuseppe
3246	Fontana Giuseppe
3251	Fundarò Andrea, Nicotra Gaspare
3213	Gallo Francesco
3218	Gallo Francesco
3236	Gallo Francesco
3248	Gallo Francesco
3270	Gallo Francesco
3276	Gallo Francesco
3220	Gallo Francesco, Mandina Lorenzo
3212	Granozzo Tommaso
3242	Granozzo Tommaso
3255	Granozzo Tommaso
3261	Granozzo Tommaso
3265	Granozzo Tommaso
3266	Granozzo Tommaso
3267	Granozzo Tommaso
3294	Granozzo Tommaso
3298	Granozzo Tommaso
3269	Grignani Giuseppe
3272	Grignani Giuseppe
3225	Grignano Giuseppe
3290	Intravaja Benedetto
3247	La Ros Nicolò
3193	La Rosa Nicola
3201	La Rosa Nicola
3202	La Rosa Nicola
3268	La Rosa Nicolò
3273	La Rosa Nicolò
3203	Lampiasi Giuseppe
3217	Lampiasi Giuseppe
3258	Lampiasi Giuseppe
3295	Maltese Salvatore
3189	Mandina Lorenzo
3198	Mandina Lorenzo
3210	Mandina Lorenzo
3229	Mandina Lorenzo
3264	Monaco Antonino

ID Oggetto Digitale	Agrimensore
3300	Norrito Cico
3191	Paesano Pietro
3279	Paesano Pietro
3250	Pagliano Antonino
3186	Passanante Francesco
3230	Passanante Francesco
3271	Passanante Francesco
3274	Passanante Francesco
3306	Patti Michele
3245	Pisciotta Antoino
3187	Pisciotta Antonino
3262	Pisciotta Antonino
3293	Pisciotta Antonino
3296	Pisciotta Antonino
3297	Pisciotta Antonino
3238	Renda Gaspare, Scaduto Pietro
3240	Renda Gaspare, Scaduto Pietro
3252	Renda Gaspare, Scaduto Pietro
3254	Renda Gaspare, Scaduto Pietro
3215	Renda Gaspare, Scariano Antonino
3307	Romej Giovanni
3287	Rubino Domenico
3299	Rubino Domenico
3305	Rubino Domenico
3249	Stillone Antonino
3205	Stillone Antonio
3233	Titone Nicolò
3286	Trapani Vito
3204	Tumbarello Antonino
3224	Tumbarello Antonino

## RELAZIONE TECNICO-CONSERVATIVA

### *Commissioni circondariali per l'enfiteusi dei beni rurali ecclesiastici. Cartografia*

La Cartografia proveniente dal fondo “Commissioni circondariali per l'enfiteusi dei beni rurali ed ecclesiastici” è composta da n. 124 unità di diverso formato e di diversa grammatura; alcune carte sono realizzate con inchiostro o stampate, alcune sono acquarellate per esteso o in parte, altre rifinite a tempera o con colori a matita.

Molte presentano una ricca decorazione fatta a mano ad inchiostro su una base a stampo; sono evidenti tracce di disegno preparatorio in grafite per le decorazioni delle piante topografiche, quali, ad esempio, rose dei venti realizzate all'interno di circonferenze eseguite a compasso e successivamente acquerellate (*foto a-b-c-d-e*).

Lo stato conservativo in generale è buono, alcune presentano un livello discreto dovuto all'uso e al rimaneggiamento nel corso degli anni. Sono presenti diverse lacerazioni dettate dall'usura, mancanze, pieghe, strappi accidentali ed anche macchie di diversa origine, appunti in grafite, biro ed inchiostro appartenenti a diverse epoche.

Alcune carte presentano un ingiallimento diffuso molto più accentuato di altre, dovuto alla naturale acidificazione della cellulosa, che porta, tra l'altro, ad una certa rigidità e facilità a fratturarsi, più evidente su alcune carte e meno su altre; tale degrado è dovuto alla composizione dei materiali e al tipo di produzione di quella particolare carta. Alcune risultano invece brunite, altre ancora presentano foxing diffuso su tutta la superficie (*foto 1-2-3-4-5-6*).

Come supporti su cui porre maggiore attenzione sono presenti due topografie a china su carta da disegno semilucida a trama regolare, che risultano essere le più fragili di tutta la collezione proprio per la particolare carta da disegno oramai degradata, ingiallita ed irrigidita.

Queste sono piegate in quattro parti e la zona di piegatura è molto accentuata. Tali carte dovrebbero essere conservate aperte e distese evitando di gravare sulle pieghe che rappresentano le aree più sensibili e soggette a spezzarsi.

Alcune topografie sono state restaurate nel corso degli anni per cui presentano toppe di diversa dimensione, applicate sia sul recto che sul verso, con carta giapponese di differente grammatura e colore, molto spesso non adatta allo spessore del supporto.

Alcune di esse, applicate sul fronte ed abbondantemente estese, essendo realizzate con carta non adeguata, velano in parte l'originale che risulta a tratti illeggibile. Adesivi di varia natura sono stati applicati nel corso degli anni con lo scopo di bloccare frammenti di carta: nastri adesivi



commerciali e di imballaggio, ancora presenti o rimossi, di cui rimangono però tracce indelebili sulla superficie.

L'intervento di restauro ha previsto in prima istanza la rimozione delle carte dalla cassettera, la spolveratura di questa e di tutte le superfici a secco con pennellessa, l'inserimento di un nuovo cartone per la conservazione come base di sacrificio tra il piano in metallo della cassettera e le carte, il cui scopo fondamentale è quello di assorbire l'eventuale condensa sulla superficie di contatto.

In secondo luogo sono state selezionate le carte che necessitavano di un minimo intervento e riposate quelle in buono stato conservativo, dopo essere state spolverate.

Le lacerazioni e le lacune sono state risarcite con velo e carta giapponese dal verso e incollate con etere di cellulosa (Tylose MH300P) disciolta in H<sub>2</sub>O al 3%, applicata puntualmente lungo i margini della lacuna.

Sono stati rimossi tutti gli inserti in velina e carta presenti sul recto che in parte oscuravano la leggibilità del documento mediante umidificazione graduale e rimozione puntuale con bisturi a lama fissa.

Si è scelto, invece, di mantenere sul verso del documento, alcune reintegrazioni in carta giapponese, pur essendo abbondantemente estese rispetto al reale bisogno, per non apportare ulteriori stress meccanici al supporto, essendo queste di fatto ad oggi ben adese.

Infine alcune carte presentavano abrasioni che compromettevano in parte la leggibilità del documento; si è preferito in questi casi ritoccare ad acquerello le abrasioni, poco estese, per una maggiore leggibilità del documento (foto x-y-v-w-z).


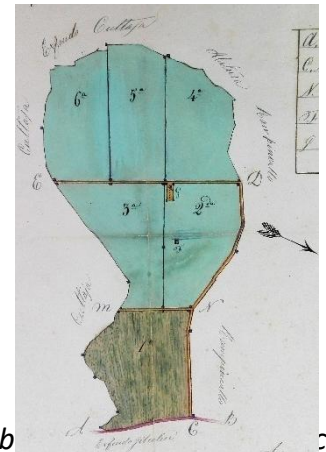

*Trapani, 04 febbraio 2019*

*IL RESTAURATORE*

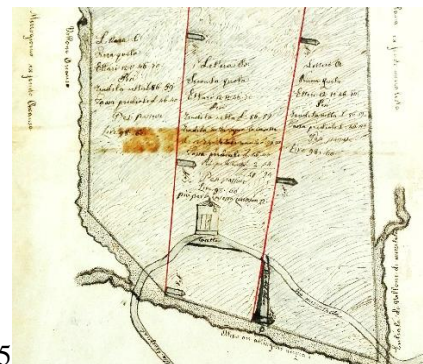

*Dott.ssa Fulvia Bartolone*

Documentazione Fotografica

-Disegni-Decorazioni: lapis, inchiostro, acquerello, tempera



-Stato di Conservazione e interventi precedenti: lacune, lacerazioni, foxing, toppe, nastri adesivi, macchie



-Intervento di Restauro: rimozione veline recto, reintegrazione pittorica lacune, pre e post intervento

